



КОМИТЕТ ИМУЩЕСТВЕННЫХ ОТНОШЕНИЙ  
АДМИНИСТРАЦИИ ПЕРМСКОГО МУНИЦИПАЛЬНОГО РАЙОНА

РЕШЕНИЕ

о размещении объектов № 299

Пермский край  
Пермский район

29.04.2020

Комитет имущественных отношений администрации Пермского муниципального района разрешает Открытому акционерному обществу «Межрегиональная распределительная сетевая компания Урала» (ИНН 6671163413, ОГРН 1056604000970, почтовый адрес: 614016, г. Пермь, ул. Камчатовская, 26)

размещение объекта «Строительство участка ВЛ 0,4 кВ от ближайшей опоры существующей ВЛ 0,4 кВ ТП-7555, участка ЦР 0,4 кВ, оборудование учета э/э, для электроснабжения гаражного бокса по адресу: Пермский край, г. Пермь, Савинское с/п, д. Хмели, ГСК «Энергетик», участок 33 (бокс 33) (кадастровый номер земельного участка 59:32:1790001:2624)»

на землях государственная собственность на которые не разграничена

на срок бессрочно

Местоположение: Пермский край, Пермский район, Савинское с/п, д. Хмели

Приложение: схема предполагаемых к использованию земель или части земельного участка.

Председатель комитета  
имущественных отношений  
администрации Пермского  
муниципального района



(подпись, печать)

Г.В. Мюресов

# Схема предполагаемых к использованию земель или части земельного участка

Объект "Строительство участка ВЛ 0,4 кВ от ближайшей опоры существующей ВЛ 0,4 кВ ТП-7555, участка ШР 0,4 кВ, оборудование учета э/э, для электроснабжения гаражного бокса по адресу: Пермский край, г. Пермь, Сабинское с/п, д. Хмели, ГСК "Энергетик", участок 33 (кад. номер зем. участка 593217900012624)"

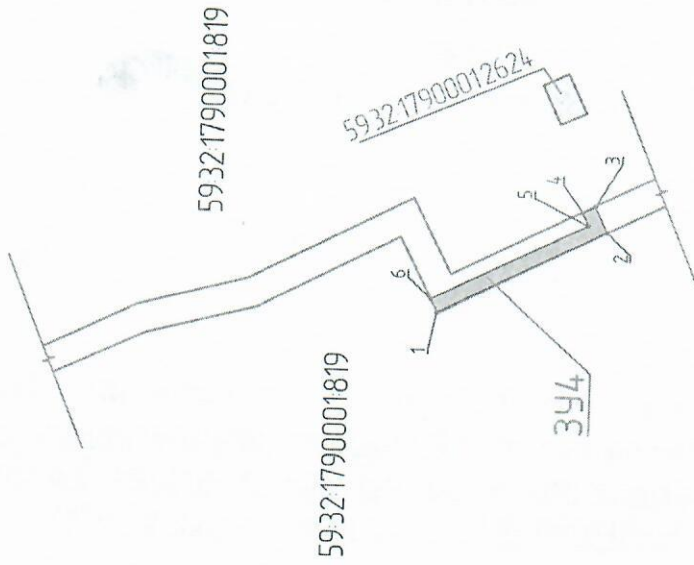
Площадь земельного участка 394, 55кв.м

Месторасположение объекта: Пермский край, Пермский район, Сабинское с/п, д. Хмели

Категория земель: Земли населенных пунктов




Вид разрешенного использования: Для размещения промышленных объектов

394		
Имя	X	Y
1	511563.96	2223978.73
2	511540.63	2223990.16
3	511542.33	2223993.77
4	511544.11	2223992.88
5	511543.24	2223991.03
6	511564.83	2223980.53



ПРИМЕЧАНИЕ  
1 Масштаб М1:1000  
2 Система координат МСК-59

## Условные обозначения

-  - граница земель, предоставляемых к использованию
-  - граница кадастрового квартала
-  - граница смежного земельного участка
- 590144114721 - кадастровый номер земельного участка
- 59014411472 - кадастровый номер кадастрового квартала
- - характеристика точка границы ЗУ под строительство ЛЭП1кВ

Заявитель *Ф. - Фоминский М.В.*

181  
Информационно-аналитический отдел  
Министерства земельных и лесных ресурсов, охраны окружающей среды и экологической безопасности